



## L'Intrépide The intrepid









▲ 937 m     81 km

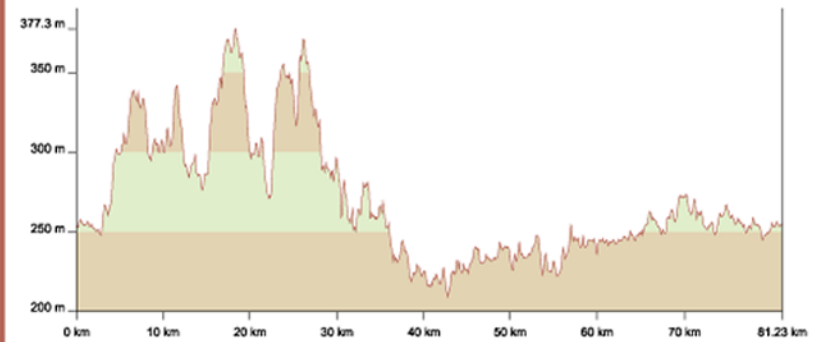
Découvrez un circuit qui vous mènera dans un décor champêtre bordé de plusieurs lacs et rivières. Sinueux et valloneux, ce parcours comporte quelques ascensions notables.

Discover a tour that will take you through a countryside bordering many lakes and rivers. Winding and hilly, this route has a few significant climbs.

### Départ / Departure

**Gare de Nominingue et bureau d'accueil touristique**  
Nominingue train station and tourist information office  
**2150, chemin Tour-du-Lac, Nominingue**

Km 0		
Km 0.1		Chemin du Tour-du-Lac
Km 3.1		Chemin des Faucons
Km 14.2		Chemin des Grandes-Côtes
Km 19.9		Chemin Després
Km 20.1		Chemin des Fondateurs, village de la Minerve
Km 22.1		Chemin de la Minerve
Km 38.2		Chemin Nantel
Km 41.3		Route 117 (Boulevard du Curé-Labelle), village de Labelle
Km 42.5		Rue du Pont
Km 43		Rue de la Gare (Gare de Labelle)
Km 43.3		Parc linéaire / Linear park
<b>Km 81.1</b>	<b>FIN/End</b>	<b>Gare de Nominingue / Nominingue train station</b>



**H7UTES**  
LAURENTIDES

1.888.560.9988

monteznousvoir.ca 